


WANDERN IN JEBEL AL QAMR

Schöne und unbekannte Wanderungen in den Bergen Dhofars, die die Monsunregen im Sommer bekommen und eigenartige Fauna und Flora beherbergen. Dieses Teil der Küste ist das am meisten bewaldete Gebiet des Landes : eine erstaunliche Umwelt



Grad 3 Touren, die Tageswanderungen (bis zu 800m Aufstieg) und nicht schwierige Wasserwanderungen enthalten können.

Reisedauer 4 Tag

Reisezeit JANUAR - FEBRUAR - NOVEMBER - DEZEMBER



1 Übernachtungen in Unterkünfte (Hotel, Gastenhaus, Lodge, usw.)

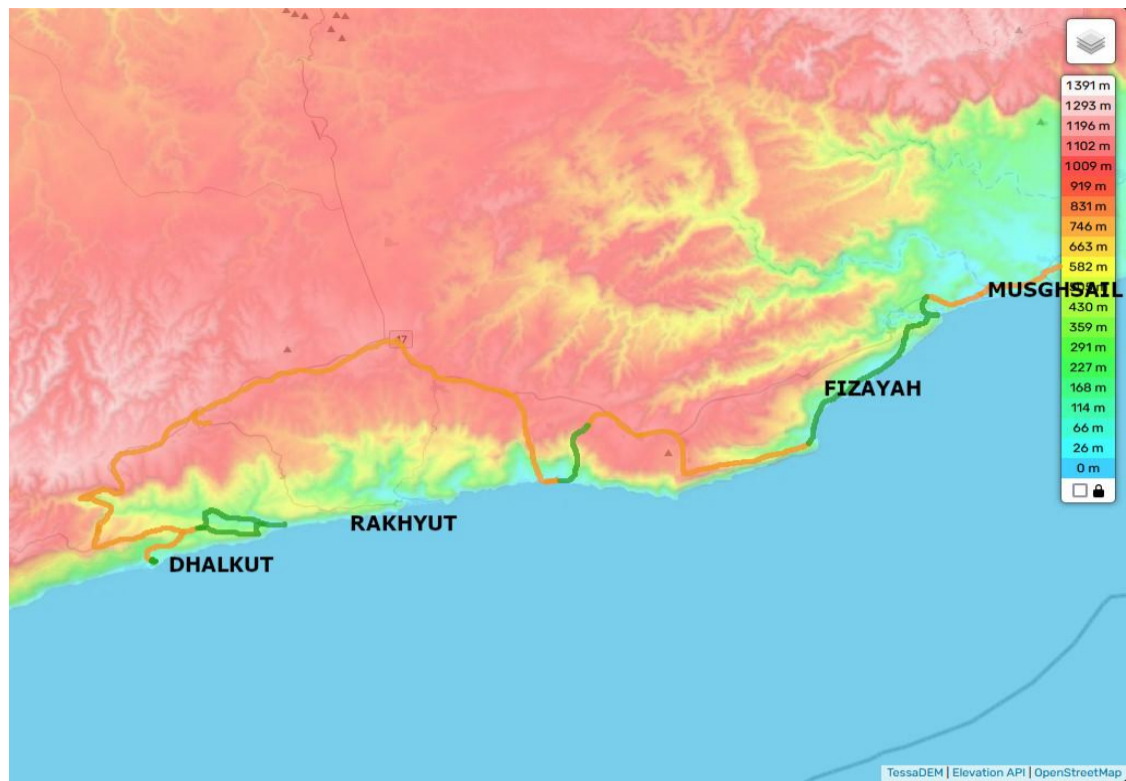


2 Zeltübernachtungen in der Wilde (mit Zelten, dicke Matratzen, Matte, Geschirr, Kochausrüstung), bequem (aber ohne Toiletten) mit Unterstützung von Fahrzeugen. Meistens Sollen Sie die Zelt selber bauen, währenddem wir das gemeinsame Camp einrichten.

Abfahrt Salalah

Endet Salalah

REISENDE	PREIS PRO PERSONNE	
2	530 OMR	1387 USD
3	430 OMR	1125 USD
4	430 OMR	1125 USD
5	380 OMR	994 USD
6	350 OMR	916 USD
7	330 OMR	863 USD

Reisestrecke Jebel Al Qamr**Anmerkung über die Transportation von Gepacken**

Wir sind mit Fahrzeugen begleitet ; Ihre Hauptgepaecke werden immer in den Fahrzeugen transportiert. Wahrend Wanderungen brauchen Sie nur einen Tagesrucksack zu tragen.

TAG 1

- Lunch - Dinner

 Fahrt nach Mughsayl (0 stunde 45 - 60 Km)

✓ **Wanderung an der Kuste an der Fusse von Jebel Al Qamr (4 stunden)**

 *Jebel Al Qamr*

Wir gehen runter bis zu einem wilden Bucht. Wir gehen den Tal hoch und sehen auf dem Weg besonders grosse Weihrauchsbäume (Boswelia sacra). Wir fangen dann an hoch zu einem Pass zu wandern. An der Nahe des Pass sind die Baume zahlreicher und wir sehen auch ein Paar Dragenbaume. Schliesslich entdecken wir eine wunderschone Bucht mit zahlreiche weisse Sandstrande

- Grad 3*

- Gehzeit : 3 zu 4 stunden

- Hoheunterschied : +400m/-250m

✓ **Schwimmen auf einem weissen Sandstrand (2 stunden)**

 *Jebel Al Qamr*



Wir baden im indischen Ozean auf eine der zahlreiche Sandstrande der Bucht.



Zeltübernachtung auf dem Strand

Wir campen an einem sehr schönen Strand mit dem Berg im Hintergrund.

Individuelle Campingzelte



TAG 2

Breakfast - Lunch - Dinner

➤ *Jebel Al Qamr*✓ **Wanderung an der Kuste zum so genanten 'Kamelkopf' (5 stunden)**

Eine sehr schone Wanderung an de Kuste. Zuerst gehen wir durch ein weisses Sandstrand und halten zum Schwimmen. Wir gehen weiter auf einem guten Wanderweg und queren mehrere Talen durch, wo wir Weihrauchsbaume und Quellen sehen. Die Aussicht über das Meer sind hervorragend, und wenn Sie gut beobachten können Sie auch manchmal Delfinen und Schildkroten sehen...


- Grad 3*

- Gehzeit : 3 zu 4 stunden

- Hoheunterschied : +400m/-400m


 Fahrt nach einem Aussichtspunkt (1 stunde - 40 Km)
➤ *Jebel Al Qamr*✓ **Aussicht (0 stunde 15)**

Wir halten zum Aussicht : wir sind 1000m hoch unter unter die Felsen sehen wir das Meer. Während die Munsun treffen die Wollken die Felsen, die grun werden.

 Fahrt nach den Hohenlagen von Jebel Al Qamr (0 stunde 20 - 20 Km)
**Zeltübernachtung in der hohen Weideland**

Wir schlagen unsere Zelte auf ungefähr 1000m Hohe im Weideland mit Aussicht übers Meer.

Individuelle Campingzelte



TAG 3


Breakfast - Lunch - Dinner

📍 *Jebel Al Qamr*✓ **Abstieg zum Meer (6 stunden)**

Wir fangen 1000m hoch. Die Baume sind gross und es gibt Graslande und viel vogeln. Wir gehen langsam runter und geniessen ein Paar schone Aussichte über das Meer. Diese Region bekommt Monsunregen im Sommer ; im Winter verlieren meistens Baume ihre Blatter und einige behalten sie. Als wir ankommen, ist die Landschaft idilisch : riesige Wustenrosen, Tamarindenbaume, Palmen, und zahlreiche vogeln...

- **Grad 3***- **Gehzeit : 4 zu 5 stunden**- **Hoheunterschied : +0m/-900m**

🚌 Fahrt nach Dhalkut (1 stunde - 80 Km)



🏠🏠🏠 **Einfaches Hotel***Standard Room*

TAG 4

Breakfast - Lunch -

✓ **Wanderung zu einer wilden Mundung (6 stunden)**➤ *Jebel Al Qamr*

Wir fangen die Wanderung in einem kleinen schafersdorf an und gehen durch das Weidland. Der Weg bittet wunderschone Blicke zum Meer. Wir gehen dann runter zur mundung. Das Ort ist unglaublich wild und schon. Hier sieht man zusammen Kamele, Kuhe, Meer, Frischwasser, Palmen, und eine reiche wilde Fauna... Es gibt auch eine Hohle wo man Felszeichnungen sehen kann. Wir gehen durch den Wadi und den Wald zuruck zum auto. Auf dem Weg gelingt es oft, dass wir Schliefer sehen.

- **Grad 3***- **Gehzeit : 4 zu 5 stunden**- **Hoheunterschied : +400m/-400m**
 **Fahrt nach Salalah (3 stunden - 170 Km)**


① Schwierigkeitsgrad Wandern & Spazieren

- | | |
|---------------|---|
| Grad 1 | Keine Schwierigkeit. Einfache Spaziergänge. Zu jedem zugänglich, der manchmal spaziert |
| Grad 2 | Einfache Wanderungen mit Höhenunterschied weniger als 300 Meter ohne Schwierigkeiten |
| Grad 2 | Wanderungen mit einem Höhenunterschied von 300 zu 800 Meter. Für jeder, der an Bergwanderungen gewohnt ist. In den Wanderungen, die mit Grad 3 und geringere Höhenunterschied beschrieben sind, kommt die Schwierigkeit von der Gelände |
| Grad 4 | Wanderungen mit einem Höhenunterschied von 800 zu 1100 Meter. Für fite Bergwanderer |
| Grad 5 | Lange Wanderungen mit Hihenunterschied über 1000 Meter, die Abschnittweise einfaches Klettern bitten |